








**X95**

 **Bf. Pinneberg -**  
 **Hamburg Airport**



Tarifzonen			Tarifbereiche			Zahl- grenzen	Haltestellen
			Ring	City/SV/IS	Kreiskarte		
502	402		B		PI	ZG	 <b>Bf. Pinneberg</b> Pinneberg, Fahltskamp Klinikum Pinneberg
	402					ZG	Rellingen, Tangstedter Chaussee Egenbüttel, Am Gedenkstein
		302					
		302				ZG	Ellerbek, Moordamm
		302	A			ZG	Kriegerdankweg Oldesloer Straße
	303						
		203	A			ZG	 <b>Niendorf Nord</b> Sperlingsweg
	303						
		203	A			ZG	 <b>Hamburg Airport</b>

**X95**

 **Hamburg Airport -**  
 **Bf. Pinneberg**



Tarifzonen			Tarifbereiche			Zahl- grenzen	Haltestellen
			Ring	City/SV/IS	Kreiskarte		
		203	A			ZG	 <b>Hamburg Airport</b> Sperlingsweg
	303						
		203	A			ZG	 <b>Niendorf Nord</b> Oldesloer Straße Kriegerdankweg
	303						
		302				PI	Ellerbek, Moordamm
		302				ZG	Egenbüttel, Am Gedenkstein Rellingen, Tangstedter Chaussee
		402				ZG	Klinikum Pinneberg Pinneberg, Fahltskamp
	502	402	B			PI	 <b>Bf. Pinneberg</b>

**X95**

(1/1)

Gültig ab 12.01.2024