




**534** **U Mümmelmansberg -**  
**S Nettelburg** 


Tarifzonen				Tarifbereiche			Zahl- grenzen	Haltestellen	
				Ring	City/SV/IS	Kreiskarte			
		306			B			ZG	<b>U</b> Mümmelmansberg Steinbeker Grenzdamm Langbergring Schulredder
	406	306						ZGD	Boberg BG Klinikum Boberg Grandkoppel (West) Grandkoppel
			506			RZ	OD	ZG	Richard-Linde-Weg Moosberg (Pflegezentrum) Billwerder Bildeich (Ost) Berufsschulzentrum Bergedorf
	406	506			B	RZ	OD	ZG	<b>S</b> Nettelburg

**534** **Mendelstraße -**  
**Grandkoppelstieg** 

Tarifzonen				Tarifbereiche			Zahl- grenzen	Haltestellen	
				Ring	City/SV/IS	Kreiskarte			
		406			B				Mendelstraße Rudorffweg Boberger Drift
								ZG	Boberg BG Klinikum Boberg Grandkoppel (West)
	506	406				RZ	OD	ZG	Grandkoppel Grandkoppelstieg

**534** **S R Bf. Bergedorf -**  
**Grandkoppelstieg** 

Tarifzonen				Tarifbereiche			Zahl- grenzen	Haltestellen	
				Ring	City/SV/IS	Kreiskarte			
		506			B	RZ	OD	ZG	<b>S R</b> Bf. Bergedorf Sander Markt Lohbrügger Markt Ulmenliet Höperfeld Riehlstraße An der Bergkoppel Emilie-Günther-Weg
	406	506						ZG	Grandkoppel Grandkoppelstieg

**534** **Grandkoppelstieg -**  
**BG Klinikum Boberg** 

Tarifzonen				Tarifbereiche			Zahl- grenzen	Haltestellen	
				Ring	City/SV/IS	Kreiskarte			
		406			B				Grandkoppelstieg Schulburgring Fritz-Lindemann-Weg Rudorffweg Boberger Drift
								ZG	Boberg BG Klinikum Boberg
	406				B				

• : hvv Tarif gilt nicht

534

## Grandkoppelstieg -

S R Bf. Bergedorf



Tarifzonen				Tarifbereiche				Zahl- grenzen	Haltestellen
				Ring	City/SV/IS	Kreiskarte			
			406		B				Grandkoppelstieg
									Schulenburg
			406						Grandkoppel (West)
			506			RZ	OD	ZG	Grandkoppel
									Emilie-Günther-Weg
									An der Bergkoppel
									Riehlstraße
									Höperfeld
									Ulmenliet
									Lohbrügger Markt
									Alte Holstenstraße
			506		B	RZ	OD	ZG	S R Bf. Bergedorf

534

(2/2)

Gültig ab 15.12.2024